

无锡地铁集团有限公司

锡地铁地保函〔2023〕48号

关于华扬路与规划道路交叉口西北侧地块出让 轨道交通保护意见的函

无锡市自然资源和规划局梁溪分局：

贵局《关于征求华扬路与规划道路交叉口西北侧地块建设条件意见的函》收悉，经核对，现回复如下：

华扬路与规划道路交叉口西北侧地块（以下简称“该地块”）位于地铁线路的安全保护区及特别保护区内。该地块可建设用地范围线内涉及地铁特别保护区的，我公司已在附图中采用网格进行标识。

根据《无锡市轨道交通条例》关于安全保护区的管理规定，地块开发建设单位应当事先书面征求地铁集团的意见；地块内实施方案（包括围墙、出入口、管线等附属设施）与轨道交通设施之间应满足结构安全退距、消防、环评等技术要求；在特别保护区内除《无锡市轨道交通条例》第二十六条规定允许的建设活动

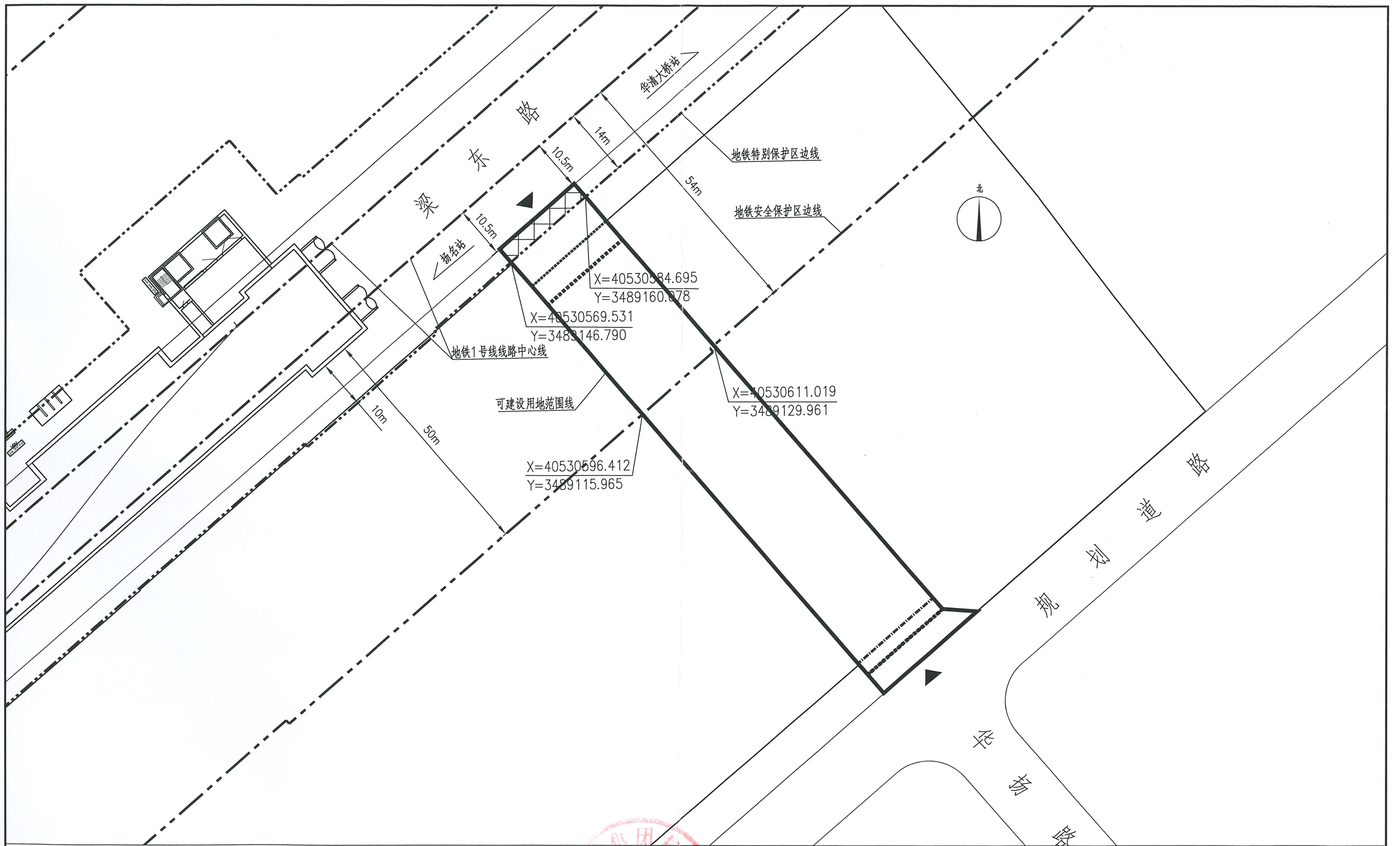
外，不得进行其他建设活动；地块开发建设单位应当分析、论证施工活动对轨道交通设施的影响，制定轨道交通设施安全保护方案，并经地铁集团同意后，按照方案进行施工。

附件：华扬路、规划道路交叉口西北侧地块与地铁1号线平面关系图





无锡地铁集团有限公司

2023年12月26日



说明:

1. 本图尺寸以米计。
2. 本图坐标采用国家2000坐标系。
3. 地铁1号线华清大桥站~扬名站区间沿梁东路东西向敷设,在地铁特别保护区范围内除《无锡市轨道交通条例》第二十六条规定允许的建设活动外,不得进行其他建设活动。
4. 地块内实施方案与地铁设施之间应满足结构安全退距,消防、环评等技术要求。
5. 若规范调整,按最新版的规范执行。



可建设用地范围内地铁特别保护区

附图名称:

华扬路、规划道路交叉口西北侧地块与地铁1号线平面关系图

日期:

2023.12.26